

POBLACIÓN Y PRODUCCIÓN EN TLALPUJAHUA EN EL SIGLO XVIII

Dra. María Concepción
Gavira Márquez.

Facultad de Historia,
UMSNH.



OBJETIVOS:

- EVALUAR LOS EFECTOS DE LA ACTIVIDAD MINERA SOBRE LA POBLACIÓN.
- ESTIMAR LA POBLACIÓN DURANTE SIGLO XVIII
- ESTIMAR LA PRODUCCIÓN DE PLATA EN EL S. XVIII

Bibliografía sobre Producción:

- Bernd Hausberger, *La Nueva España y sus metales preciosos. La industria minera colonial a través de los libros de cargo y data de la Real Hacienda, 1761-1767*. Madrid-Frankfurt, Iberoamericana-Vervuert, 1997.
- Carlos Herrejón, *Tlalpujahuá*. Monografías Municipales, Gobierno del Estado de Michoacán, Morelia, Mich., 1980.

Bibliografía sobre Demografía:

- Oscar Mazin, El Gran Michoacán.
- Elsa Maldivo y Miguel Angel Cuenya, *Demografía Histórica de México: siglos XVI-XIX*. Instituto Mora y UAM., México, 1993.
- Tomás Calvo y Gustavo López (cords.), *Movimientos de población en el Occidente de México*. Colegio de Michoacán y CEMCA, México, 1988.
- Claude Morin, *Michoacán en la Nueva España del siglo XVIII*. Fondo de Cultura Económica, México, 1979.


FUENTES:

- POBLACIÓN: PADRONES DE CONFESIÓN Y COMUNIÓN S. XVIII.
- ARCHIVO MANUEL CASTAÑEDA, MORELIA.
- PRODUCCIÓN DE PLATA: CONTABILIDAD OFICIAL DE LA REAL HACIENDA. LIBROS DE CARGO Y DATA DE LA CAJA REAL DE MEXICO.
- -ARCHIVO GENERAL DE INDIAS, SEVILLA.

Tlalpujahuá a principios de la conquista, siglo XVI

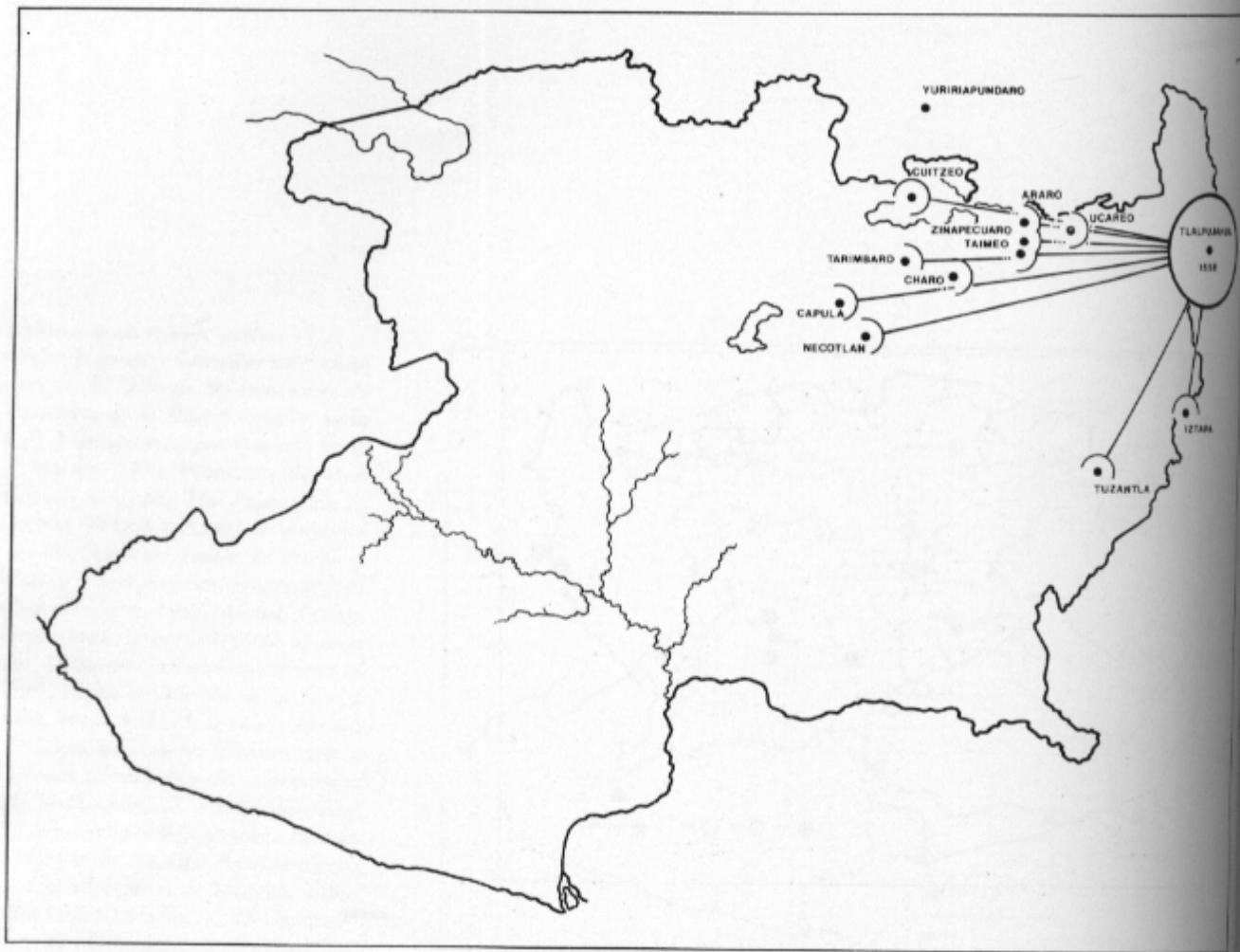
- Región minera: oro, plata y cobre.
- Población de indios otomíes y mazahuas.
- Territorio de frontera con los Chichimecas
- Fue parte de una encomienda de Gaspar de Avila.
- 1558 descubrimiento de la primera mina en el Real de Arriba
- Crónica de Michoacán aparece una referencia en 1539
- 1565 Alcaldía mayor de Tlalpujahuá
- 1603 había 14 ingenios de beneficiar plata.

Escudo d. Hernando y d. Diego de Tapia, Tlacotepec



Los trabajadores mineros

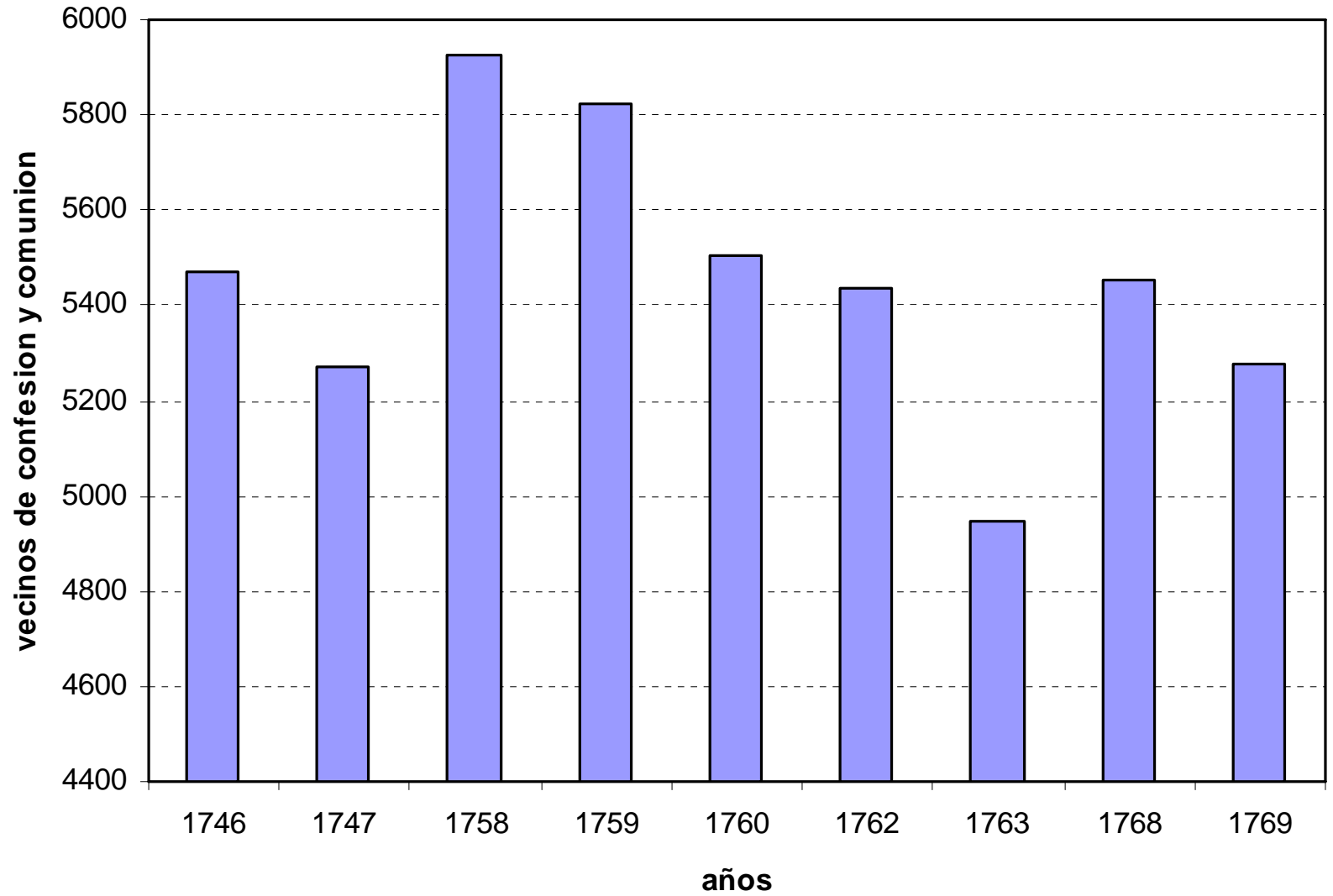
- A través del repartimiento o de los indios de tandas llegaba población de otros lugares.
- Pagos de salarios bajos, malas condiciones de trabajo y malos tratos.
- Advertencia a los alcaldes: “que no traten mal y tan desordenadamente a los indios por causas tan livianas y no los compelan a dar más de lo que pueden”.



POBLACIÓN DE TLALPUJAHUA SEGÚN LOS PADRONES DEL S. XVIII

Años	1746	1747	1758	1759	1760	1762	1763	1768	1769
Vecinos	5.470	5.276	5.926	5.826	5.502	5.436	4.946	5.454	5.276

Población del Real de minas de Tlalpujahuá.



Población en el siglo XVIII en Nueva España.

- El siglo XVIII es un siglo de crecimiento demográfico en Nueva España.
- Hay coyunturas adversas: epidemias: matlazahuatl (especie de tifus) 1737 y 1762-63.
- Discusión sobre el origen y causa de estas epidemias y su relación con las crisis agrícolas o hambrunas.

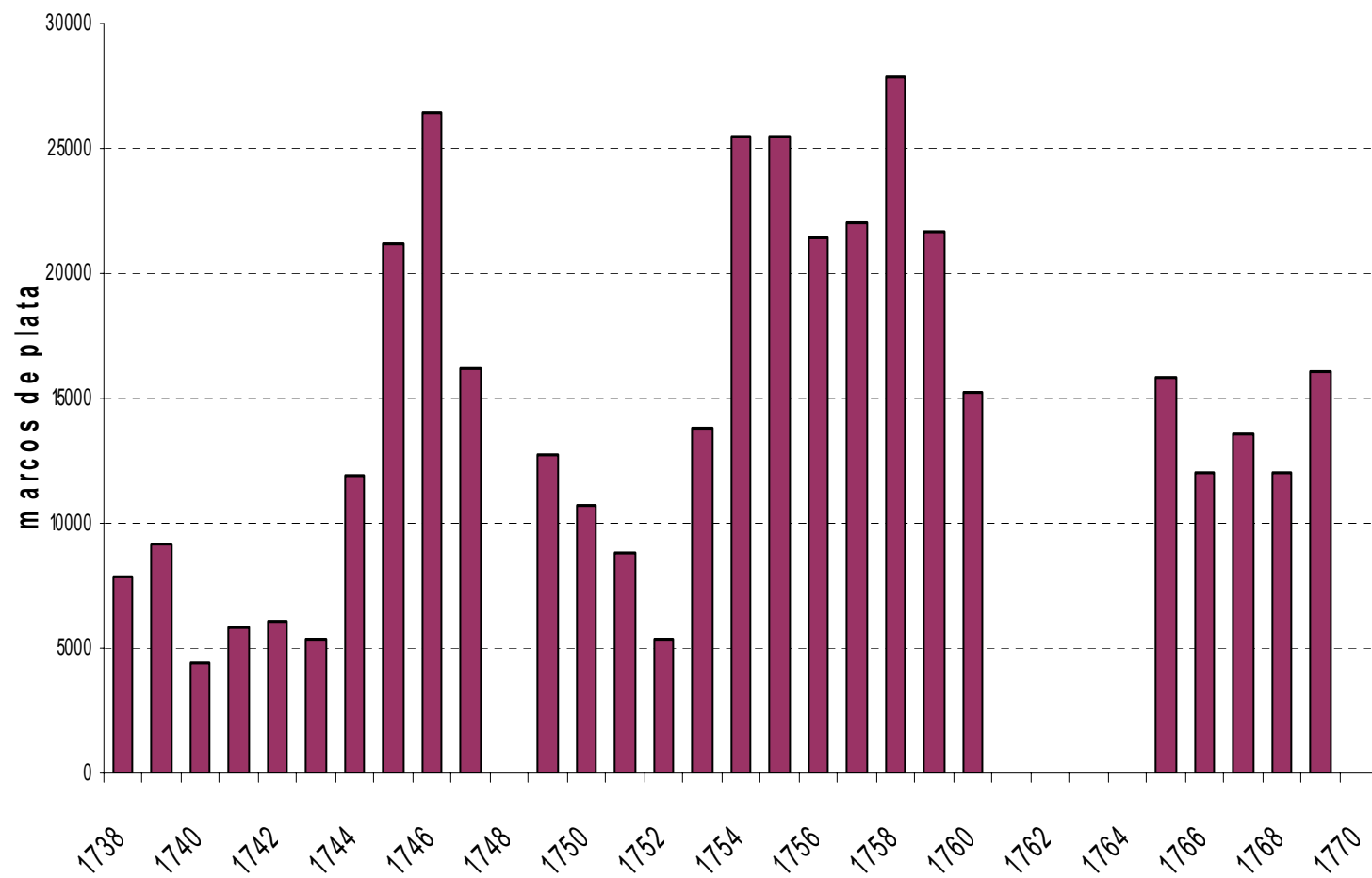
DISTRIBUCION DE LA POBLACION

Asentamientos	Padrón 1758 Total: 5.926	Padrón 1760 Total: 5.502	Padrón 1763 Total: 4.946
BARRIOS	Vecinos	Vecinos	Vecinos
El Real	947	945	725
Puztla	539	305	291
Bartola	211	233	211
Zapatero	103	140	139
Real de Arriba	452	91*	409

Asentamientos	Padrón 1758	Padrón 1760	Padrón 1763
PUEBLOS:	Vecinos	Vecinos	Vecinos
Tlacotepec	462	377	376
Los Remedios	155	148	132
Tarimangacho	298	296	237
Tlalpujahuilla	134	115	116
Santa María	337	352	314

ASENTAMIENTO	Padrón 1758	Padrón 1760	Padrón 1763
CUADRILLAS	Vecinos	Vecinos	Vecinos
SAN LORENZO	229	229	211
SAN FRANCISCO	551	573	307
MAGALLANES	123	113	89
TODOS SANTOS	62	45	23

PRODUCCION DE PLATA EN TLALPUJAHUA, 1738-1759



CONCLUSIONES:

- Las dos curvas son paralelas: dos crisis importantes: una crisis minera y otra por la epidemia.
- El máximo de las dos curvas corresponden a 1758, año de mayor auge minero.